

Выкопировка территории в границах **№9**
населенного пункта *п. Сосново ул. Береговая*
Земельный участок – *S - 220 кв м*
Кадастровый номер – *47:03:1207001*
Категория земель – Земли населенных пунктов

Масштаб 1:1000



Глава администрации МО
Сосновское сельское поселение

Землеустроитель Сосновского
сельского поселения



Соклаков А.Н.

Скворцов Н.Е.

Выкопировка территории в границах
населенного пункта

Земельный участок –

Кадастровый номер –

Категория земель – Земли населенных пунктов

№ 14
д. Снегуровая, ул. Школьная

Масштаб 1:1000



Глава администрации МО
Сосновское сельское поселение

Землеустроитель Сосновского
сельского поселения



Соклаков А.Н.

Скворцов Н.Е.

Выкопировка территории в границах №15
населенного пункта *д. Сосновкино, ул. Майская*
 Земельный участок – *S - 1100 кв.м*
 Кадастровый номер – *47:03:1208001:*
 Категория земель – Земли населенных пунктов

Масштаб 1:1000



Глава администрации МО
Сосновское сельское поселение

Землеустроитель Сосновского
сельского поселения



Соклаков А.Н.

Скворцов Н.Е.

Выкопировка территории в границах № 11
населенного пункта *д. Орехово, ул. 1-я Подгорная*
Земельный участок – *5-924 кв.м*
Кадастровый номер – *47:03:1212001*
Категория земель – **Земли населенных пунктов**

Масштаб 1:1000



Глава администрации МО
Сосновское сельское поселение
Землеустроитель Сосновского
сельского поселения



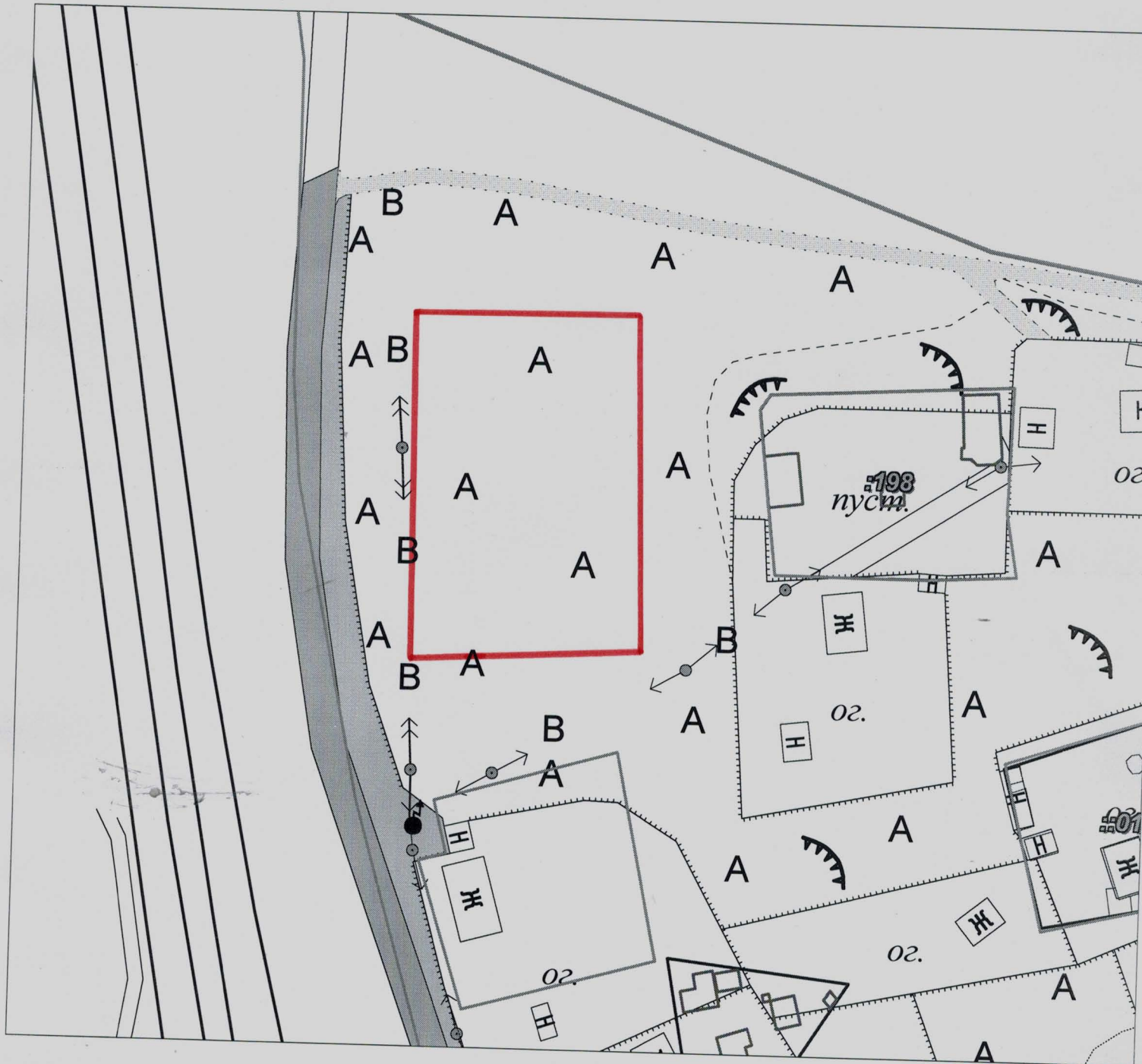
Соклаков А.Н.
Скворцов Н.Е.

Выкопировка территории в границах **N 12**
населенного пункта *поселок при т/д 5 Орехово*

Земельный участок – *5-2400 кв.м*
Кадастровый номер – *47:03:12:12001*
Категория земель – Земли населенных пунктов

ул. Волгодонская

Масштаб 1:1000



Глава администрации МО
Сосновское сельское поселение

Землеустроитель Сосновского
сельского поселения



Соклаков А.Н.

Скворцов Н.Е.

Выкопировка территории в границах № 4
населенного пункта *п. Сосново, ул. Октябрьская*

Земельный участок –

Кадастровый номер –

Категория земель – Земли населенных пунктов

5-500 кв.м


47:03:1207002

Масштаб 1:1000



Глава администрации МО
Сосновское сельское поселение

Землеустроитель Сосновского
сельского поселения



Соклаков А.Н.

Скворцов Н.Е.

Выкопировка территории в границах №17
населенного пункта п. Сосново ул. Озерная

Земельный участок – 5-170 кв.м.
Кадастровый номер – 47:03:1207002
Категория земель – Земли населенных пунктов

Масштаб 1:1000



Глава администрации МО
Сосновское сельское поселение

Землеустроитель Сосновского
сельского поселения



Соклаков А.Н.

Скворцов Н.Е.


Выкопировка территории в границах №10
населенного пункта *д. Новокшиново, ул. Центральная*
Земельный участок – *д. - 1350 кв. м*
Кадастровый номер – *47:03:12 10002*
Категория земель – **Земли населенных пунктов**

Масштаб 1:1000



**Глава администрации МО
Сосновское сельское поселение**

**Землеустроитель Сосновского
сельского поселения**



Соклаков А.Н.

Скворцов Н.Е.


Выкопировка территории в границах *№ 16, № 5*
П. Сосново, ул. Никитина *ул. Озерная*

Земельный участок – *S - 280 кв.м. (огород)*
Кадастровый номер – 47:03:1207002
Категория земель – земли населенных пунктов

Масштаб 1:2000



Глава администрации МО
Сосновское сельское поселение
Землеустроитель Сосновского
сельского поселения



Соклаков А.Н.

Скворцов Н.Е.

Выкопировка территории в границах *№ 8*
населенного пункта *п. Сосново ул. Механизаторов*

Земельный участок – *5 - 1400 кв.м*
Кадастровый номер – *47:03:1207003*
Категория земель – Земли населенных пунктов

Масштаб 1:1000



Глава администрации МО
Сосновское сельское поселение

Землеустроитель Сосновского
сельского поселения



Соклаков А.Н.

Скворцов Н.Е.

Выкопировка территории в границах №3
населенного пункта п. Сосново, ул. Ленинградская

Земельный участок – S-250 кв м
 Кадастровый номер – 47:03:1202002
 Категория земель – Земли населенных пунктов

Масштаб 1:1000



Глава администрации МО
Сосновское сельское поселение

Землеустроитель Сосновского
сельского поселения



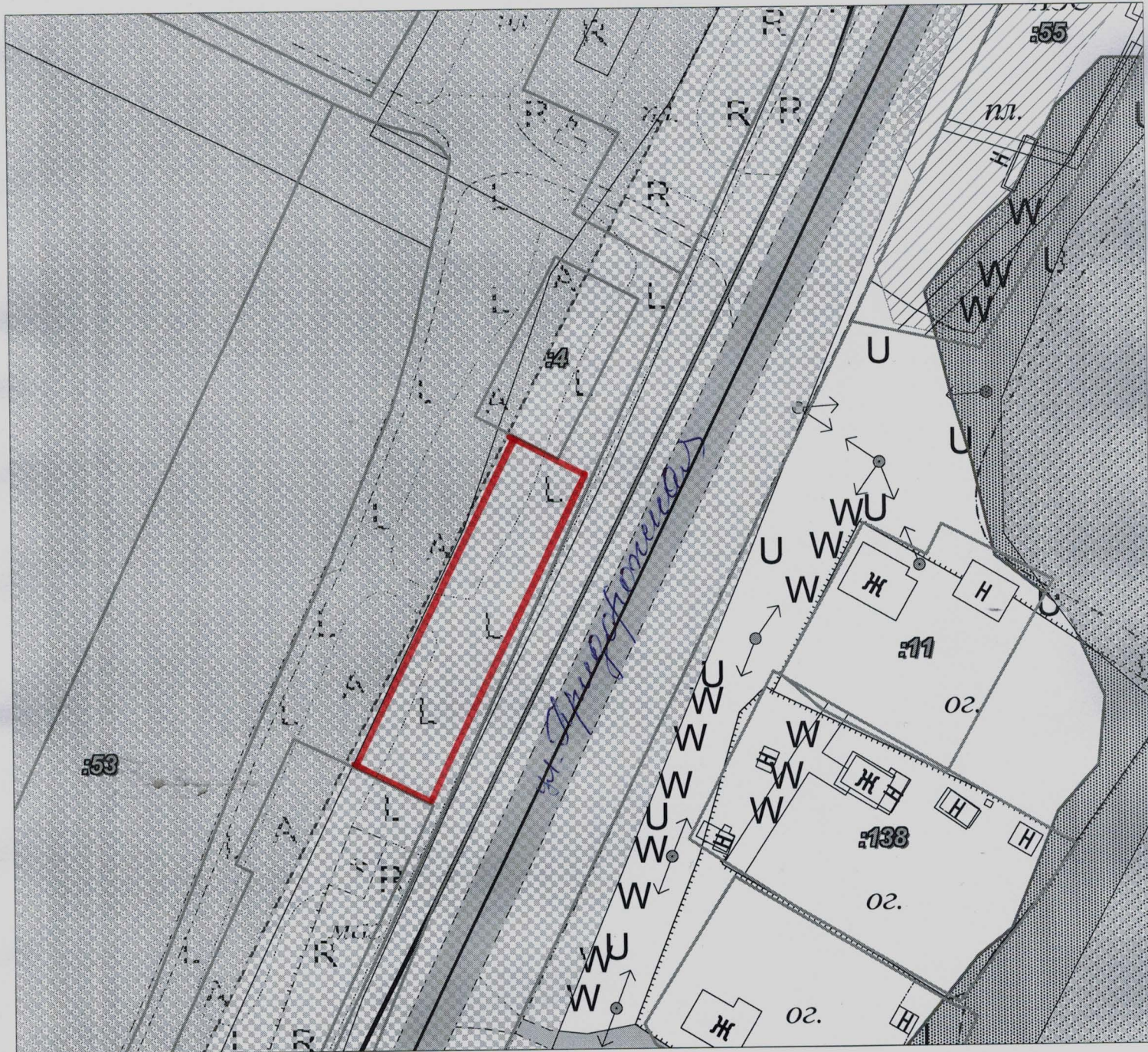
Соклаков А.Н.

Скворцов Н.Е.

Выкопировка территории в границах **№ 13**
населенного пункта *д. Иваново, ул. Пригородная*

Земельный участок – *3 - 245 кв м*
Кадастровый номер – *47:03:1209 001*
Категория земель – Земли населенных пунктов

Масштаб 1:1000



Глава администрации МО
Сосновское сельское поселение

Землеустроитель Сосновского
сельского поселения

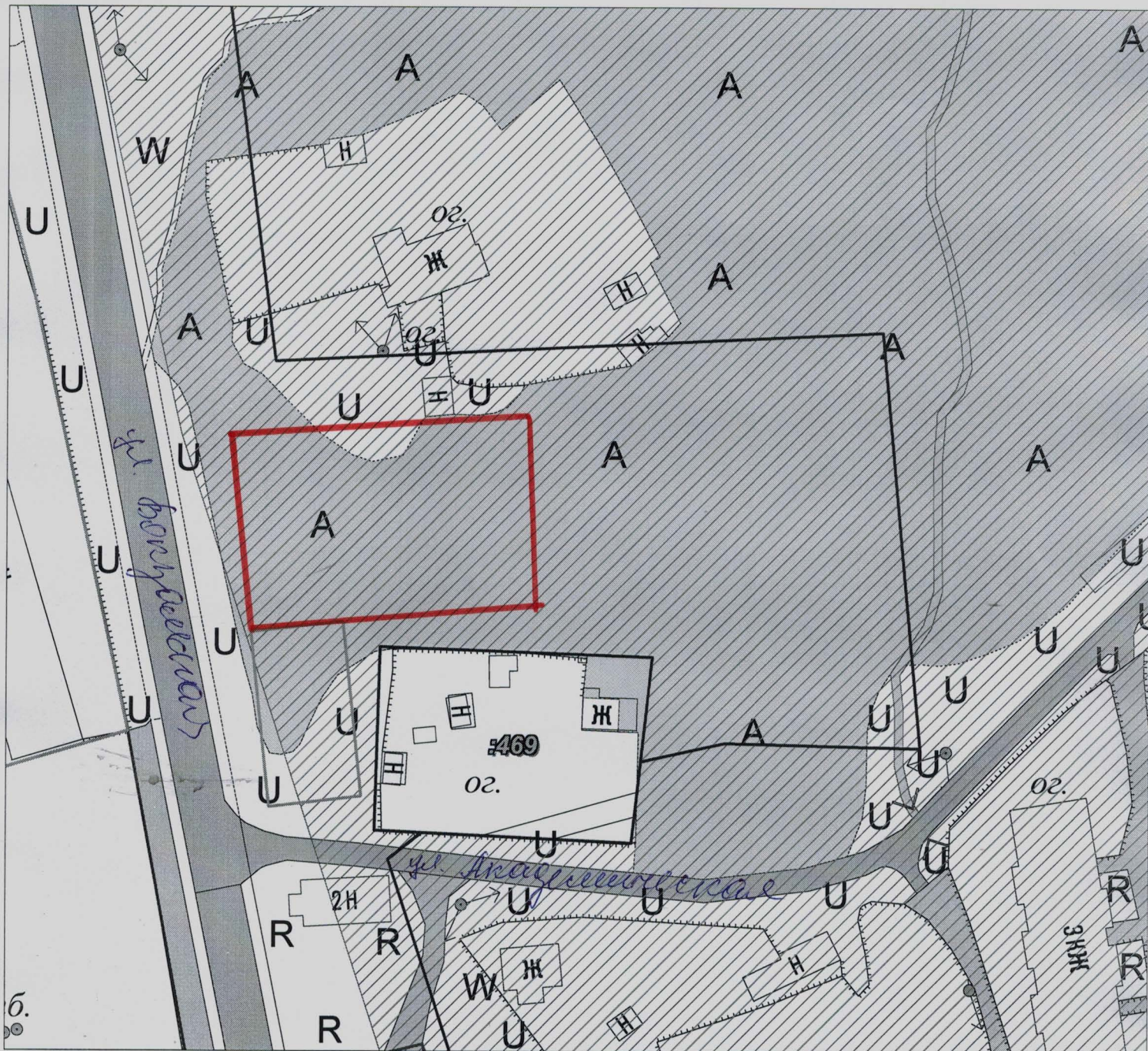


Соклаков А.Н.

Скворцов Н.Е.

Выкопировка территории в границах № 7
населенного пункта *п. Сосново, ул. Водная*
 Земельный участок – *8-1650 кв.м*
 Кадастровый номер – *47:03:1207003*
 Категория земель – **Земли населенных пунктов**

Масштаб 1:1000



Глава администрации МО
Сосновское сельское поселение

Землеустроитель Сосновского
сельского поселения



Соклаков А.Н.

Скворцов Н.Е.